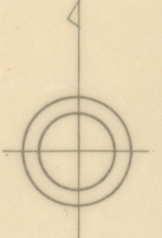
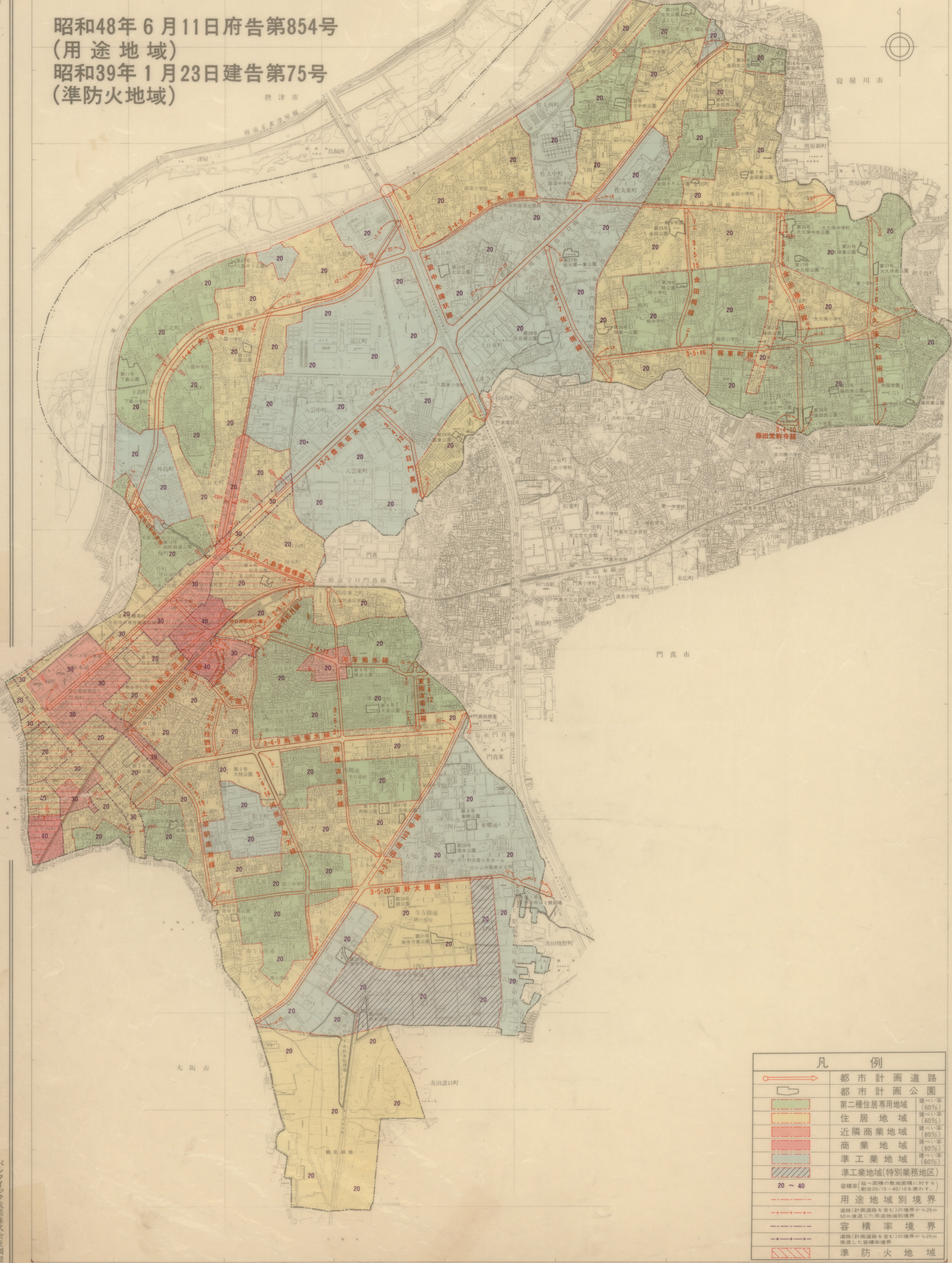


昭和五十年四月印刷

守口都市計画 用途地域 指定図 準防火地域

昭和48年6月11日府告第854号
(用途地域)
昭和39年1月23日建告第75号
(準防火地域)



寝屋川市

門真市

大阪市

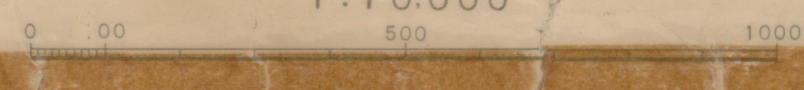
茨田諸口町

凡 例	
	都市計画道路
	都市計画公園
	第二種住居専用地域 (容積率 60%)
	住居地域 (容積率 60%)
	近隣商業地域 (容積率 80%)
	商業地域 (容積率 80%)
	準工業地域 (容積率 60%)
	準工業地域(特別業務地区)
	容積率 (延べ面積の敷地面積に対する割合20/10-40/10を要する)
	用途地域別境界
	道路(計画道路を含む)の境界から25m 50m後退した用途地域別境界
	容積率境界
	道路(計画道路を含む)の境界から25m 50m後退した容積率境界
	準防火地域

パシフィック航業株式会社調製

本図は、昭和47年12月及び昭和49年12月に経年変化修正したものを使用し、縮小編集したものである。

1:10,000



守 口 市