

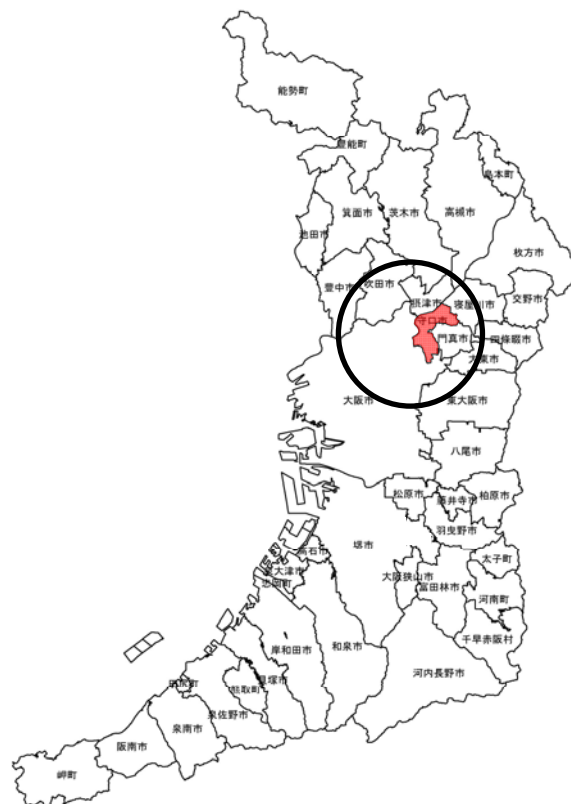
第2章 守口市の概況

1. 位置及び市の概況

本市は、大阪平野のほぼ中央部、淀川の左岸に位置し、南及び西は大阪市、東に門真市と寝屋川市が接しています。

本市の市域面積は12.73k㎡で、淀川の沖積による平坦地であり、淀川河川敷を除く全域が既成市街地となっています。

鉄道網については、京阪本線、地下鉄今里筋線、地下鉄谷町線、大阪モノレール線が通っており、8つの駅を有しています。また、道路網については、広域的な幹線道路である、国道1号、国道163号、阪神高速、近畿自動車道、大阪中央環状線、大阪内環状線、府道京都守口線などが整備され、交通の利便性は高いといえます。



2. 大日交差点周辺の現況

大日交差点周辺は、市域の北部に位置し、国道1号と大阪中央環状線の交差点であり地下鉄谷町線大日駅、大阪モノレール線大日駅があります。自動車交通量が、非常に多いことから、交差点地下には地下道が整備されています。

また、大日交差点周辺では、駅前交通広場を中心に、大規模商業施設、高層共同住宅、医療施設等が立地しています。



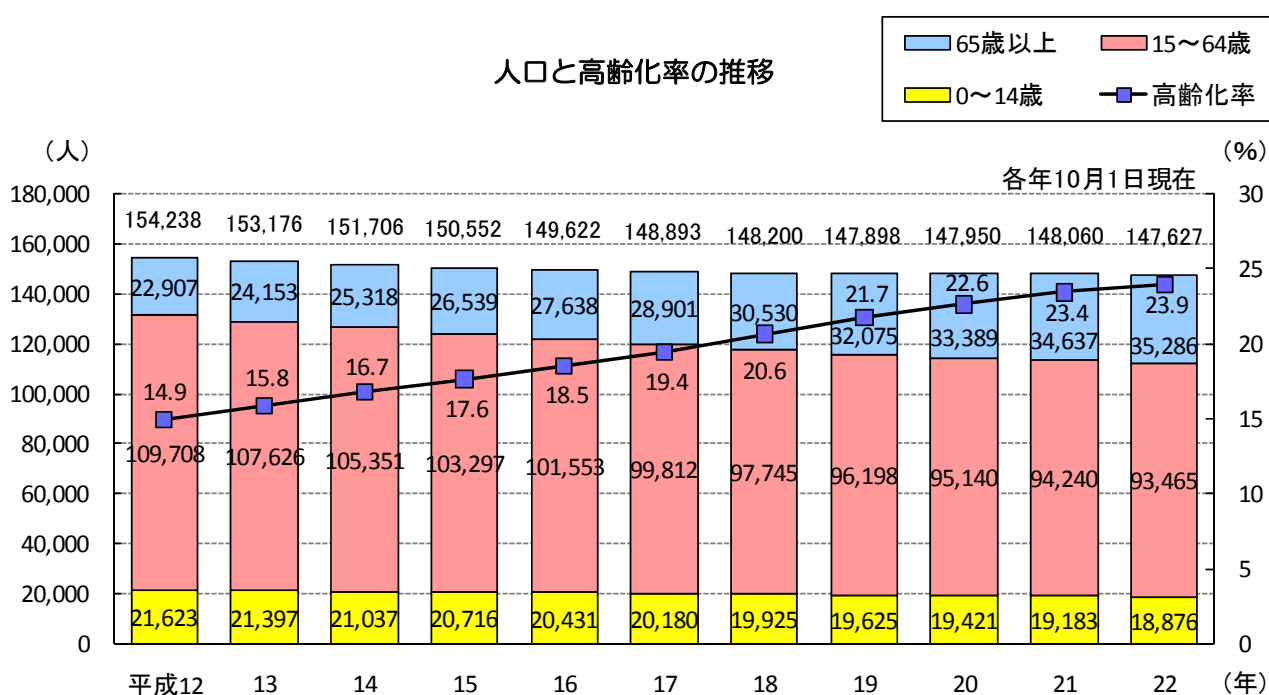
3. 人口、高齢化率等の推移

(1) 人口、高齢化率の推移

平成12年に154,238人であった本市の人口は、平成19年に147,898人まで減少し、その後微増減しながら、平成22年10月1日現在で、147,627人となっています。

一方、本市の65歳以上の人口は年々増加しており、平成22年10月1日現在で、35,286人となっています。

そのため、平成12年に14.9%であった高齢化率は年々増加し、平成22年10月1日現在で、23.9%となっています。



資料：市民生活部市民課（住民基本台帳及び外国人登録人口）

(2) 出生数の状況

平成17年度に1,155人であった本市の出生数は、微増減しながら平成22年度は1,077人となっています。

出生数の状況

	出生数 (人)					
	平成17年度	平成18年度	平成19年度	平成20年度	平成21年度	平成22年度
守口市	1,155	1,170	1,131	1,155	1,115	1,077

各年度末現在

資料：市民生活部市民課（住民基本台帳）

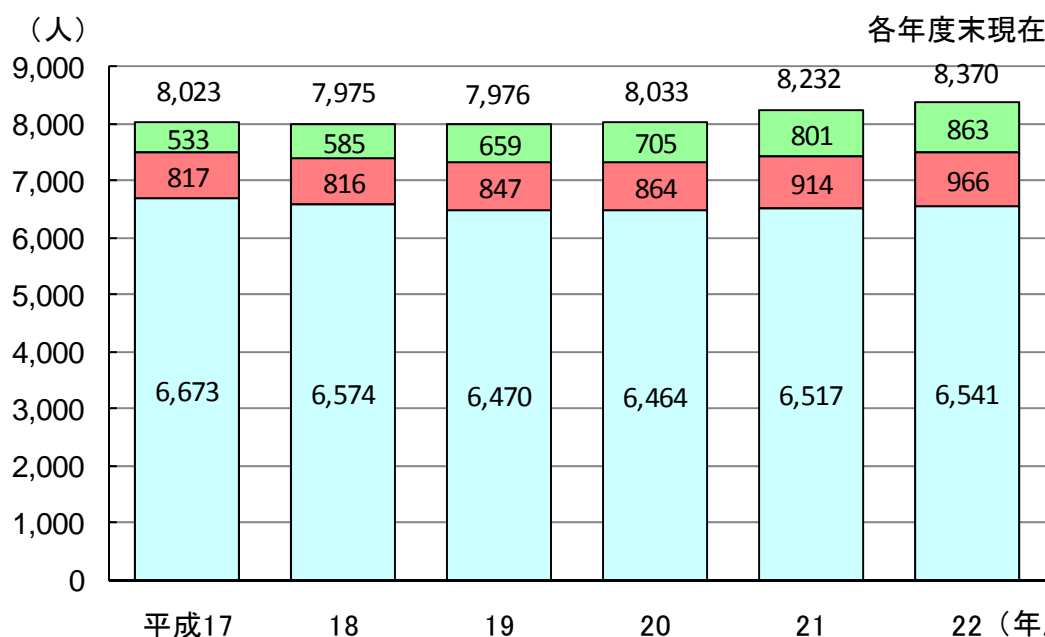
(3) 障害者数の状況

本市の障害者手帳所持者は、平成18年度から増加しており平成22年で8,370人となっており、その内訳は身体障害者手帳所持者が6,541人、療育手帳所持者（知的障害）が966人、精神障害者保健福祉手帳所持者（精神障害）が863人となっています。

なお、身体障害者における障害種別では、「肢体不自由」が3,709人と最も多く、次いで「内部障害」が1,712人となっています。

守口市の障害者手帳所持者の推移

□ 身体障害者手帳所持者 □ 療育手帳所有者 □ 精神障害者保健福祉手帳所持者



資料：福祉部障害福祉課

障害種別の内訳

(人)

	平成17年度	平成18年度	平成19年度	平成20年度	平成21年度	平成22年度
身体障害	6,673	6,574	6,470	6,464	6,517	6,541
視覚障害	567	545	526	509	492	476
聴覚障害	487	482	486	518	550	556
音声言語障害	93	86	87	85	86	88
肢体不自由	3,813	3,739	3,676	3,689	3,713	3,709
内部障害	1,713	1,722	1,695	1,663	1,676	1,712
知的障害	817	816	847	864	914	966
精神障害	533	585	659	705	801	863

資料：福祉部障害福祉課