

第2章 守口市の概況

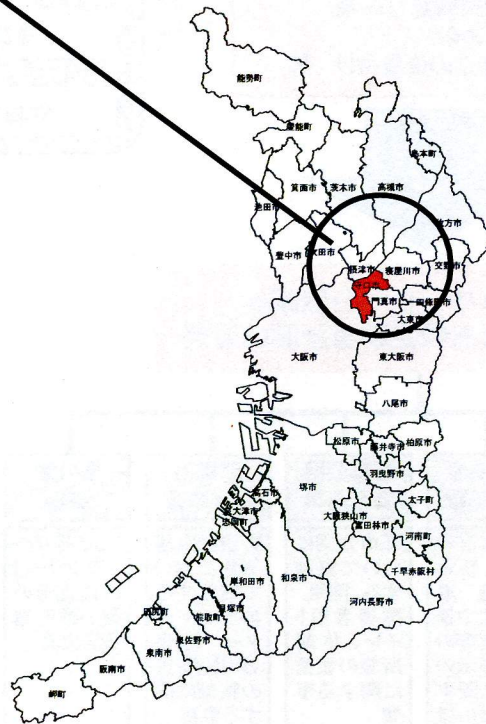
1 位置及び市の概況

本市は、大阪平野のほぼ中央部、淀川の左岸に位置し、南及び西は大阪市、東に門真市、北に寝屋川市が隣接しています。

本市の市域面積は 12.73k m²で、淀川の沖積による平坦地であり、淀川河川敷を除き全域が既成市街地となっています。

鉄道網については、京阪本線（滝井駅、土居駅、守口市駅、西三荘駅）、地下鉄今里筋線（太子橋今市駅）、地下鉄谷町線（太子橋今市駅、守口駅、大日駅）、大阪モノレール（大日駅）が通っており、8つの駅を有しています。また道路網については、広域的な幹線道路である、国道1号、国道163号、阪神高速、近畿自動車道、大阪中央環状線、大阪内環状線、府道京都守口線などが通っており、交通至便な立地条件となっています。

守口市の位置



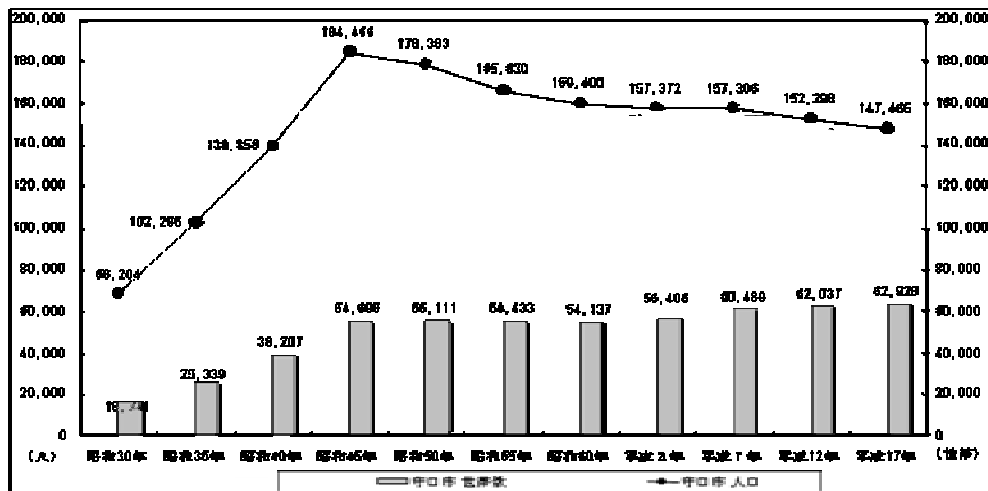
2 人口、高齢化率の推移等

人口・世帯数の推移

本市の人口は、昭和46年6月に188,035人を記録したことを最高に、その後減少傾向を示し始め、平成17年の国勢調査では、147,465人となっています。

また、世帯当たりの人数は、昭和35年に4.83人であったものの、昭和55年には3.04人、平成2年には2.79人と世帯の細分化が進み、平成17年の国勢調査では、62,928世帯で、世帯当たりの人数は2.24人となり、核家族化傾向が強まっています。

人口・世帯数の推移（国勢調査より）



年齢構成

平成17年の国勢調査によると、本市の65歳以上の人口は、29,305人となっています。

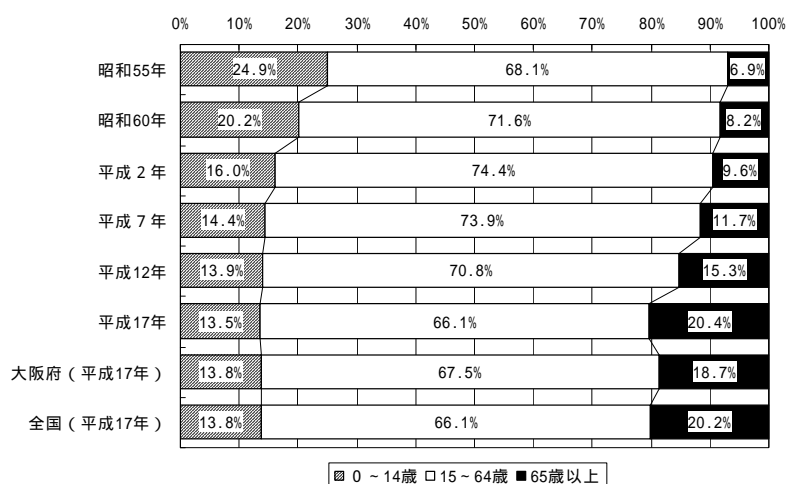
年齢3階層別人口の構成比は、昭和55年で、6.9%であった高齢化率（65歳以上人口の全人口に対する割合）が、昭和60年8.2%、平成2年9.6%、平成7年11.7%平成12年15.3%、平成17年20.4%と徐々に高齢化が進んでいます。

年齢3階層別人口（国勢調査より）(人)

	守口市			
	0～14歳	15～64歳	65歳以上	合計
昭和55年	41,178	112,577	11,460	165,215
昭和60年	32,203	114,066	13,029	159,298
平成2年	25,091	116,499	14,969	156,559
平成7年	22,554	115,899	18,346	156,799
平成12年	21,136	107,589	23,324	152,049
平成17年	19,420	94,819	29,305	143,544
大阪府 (平成17年)	1,211,257	5,913,558	1,634,218	8,759,033
全国 (平成17年)	17,521,234	84,092,414	25,672,005	127,285,653

注) 合計には年齢不明は含まない。

年齢3階層別人口比率とその推移（国勢調査より）



出生数の状況

本市の出生数は、減少傾向にあるものの平成15年から20年は微減小にとどまっています。

出生数（住民基本台帳による動態より）

出生数(人)

	平成13年	平成14年	平成15年	平成16年	平成17年	平成18年	平成19年	平成20年
守口市	1,401	1,300	1,197	1,181	1,155	1,170	1,131	1,155

身体障害者・知的障害者数の状況

本市の身体障害者手帳所持者は、平成12年から増加しており平成20年で6,470人となっています。その内訳は「肢体不自由」が3,676人と最も多く、次いで「内部障害」が1,695人となっています。また、知的障害者（療育手帳所持者）は、847人となっています。

守口市の身体障害者手帳所持者及び知的障害者（療育手帳所持者）の推移（人）

	平成15年	平成16年	平成17年	平成18年	平成19年	平成20年
身体障害者	5,152	5,569	6,528	6,673	6,574	6,470
視覚障害	481	519	583	567	545	526
聴覚障害	404	437	483	487	482	486
音声言語障害	94	101	120	93	86	87
肢体不自由	2,959	3,200	3,667	3,813	3,739	3,676
内部障害	1,214	1,312	1,675	1,713	1,722	1,695
知的障害者	732	760	802	817	816	847