

東部大阪都市計画下水道守口市守口処理区公共下水道の事業施行のお知らせ

東部大阪都市計画下水道 守口市守口処理区公共下水道について、令和5年11月13日付けで大阪府知事から認可されました。
都市計画法第66条の規定に基づき、下記のとおり公告します。
なお、図書は縦覧場所に備え置いており、自由にご覧いただけます。
ご不明な点は下水道課へお問い合わせ下さい。

一 都市計画事業の種類及び名称

東部大阪都市計画下水道事業 守口市守口処理区公共下水道

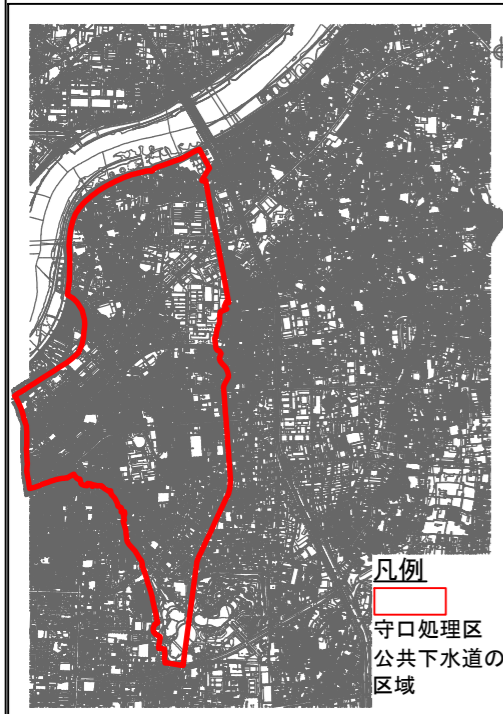
二 施行者の名称

守口市

三 事務所の所在地

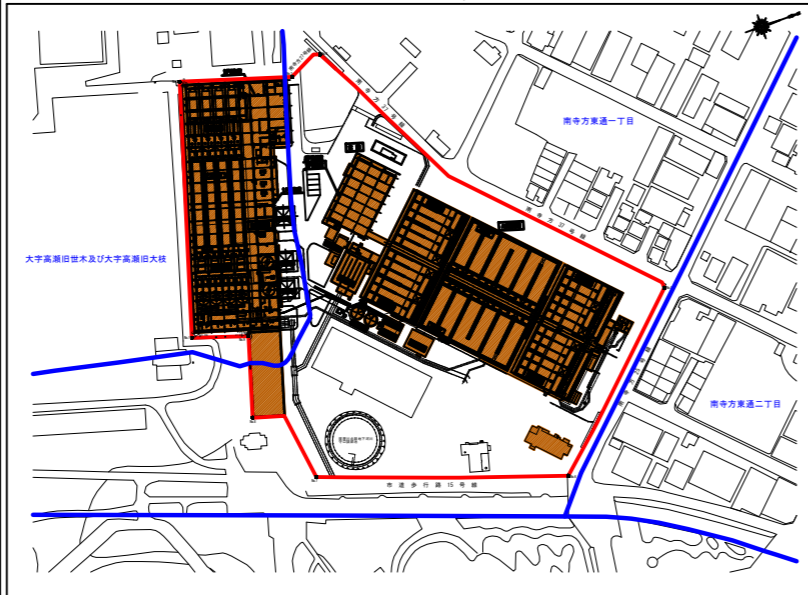
守口市京阪本通二丁目五番五号

位置図 東部大阪都市計画守口市守口処理区公共下水道

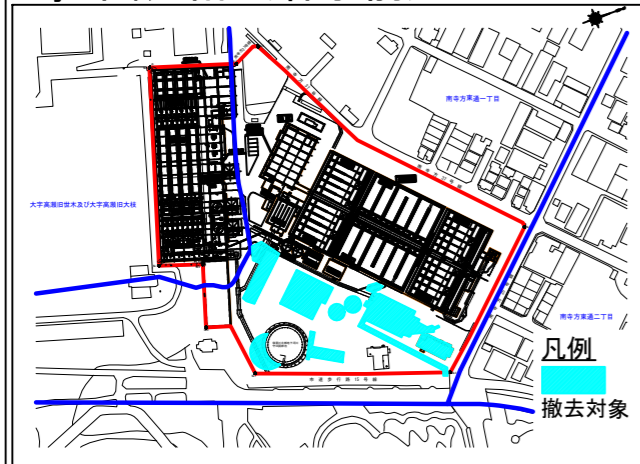


凡例
守口処理区
公共下水道の
区域

詳細施設平面図(処理場)

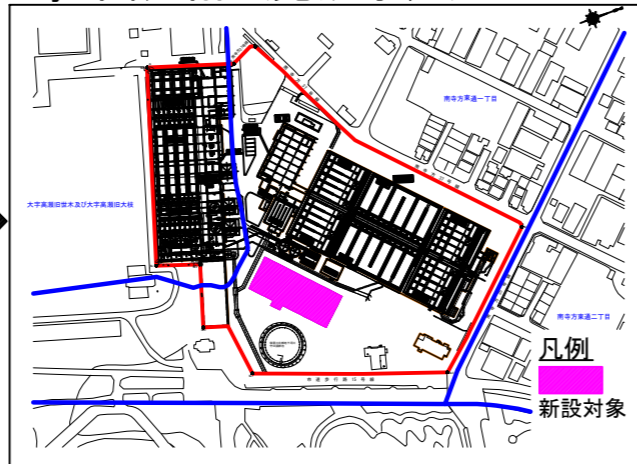


事業概略図(着手前)



凡例
撤去対象

事業概略図(完成予定)



凡例
新設対象

四 事業地の所在

(1) 収用の部分

守口市松下町、八雲東町一丁目、南寺方東通一丁目、大字高瀬旧世木及び大字高瀬旧大枝地内

(2) 使用の部分

守口市暁町、祝町、梅町、梅園町、大枝西町、大枝南町、大枝北町、大枝東町、大宮通一丁目、大宮通二丁目、大宮通三丁目、大宮通四丁目、大庭町一丁目、大庭町二丁目、神木町、金下町一丁目、金下町二丁目、春日町、河原町、京阪北本通、京阪本通一丁目、京阪本通二丁目、寿町、小春町、桜町、早苗町、西郷通一丁目、西郷通二丁目、西郷通三丁目、西郷通四丁目、松月町、寺内町一丁目、寺内町二丁目、下島町、新橋寺町、外島町、竜田通一丁目、竜田通二丁目、竹町、滝井西町一丁目、滝井西町二丁目、滝井西町三丁目、滝井元町一丁目、滝井元町二丁目、滝井元町三丁目、大門町、高瀬町一丁目、高瀬町二丁目、高瀬町三丁目、高瀬町四丁目、高瀬町五丁目、豊秀町一丁目、豊秀町二丁目、土居町、東光町一丁目、東光町二丁目、東光町三丁目、寺方元町一丁目、寺方元町二丁目、寺方元町三丁目、寺方元町四丁目、寺方本通一丁目、寺方本通二丁目、寺方錦通一丁目、長池町、日光町、浜町一丁目、浜町二丁目、馬場町一丁目、馬場町二丁目、馬場町三丁目、橋波西之町一丁目、橋波西之町二丁目、橋波西之町三丁目、橋波東之町一丁目、橋波東之町二丁目、橋波東之町三丁目、橋波東之町四丁目、日向町、日吉町一丁目、日吉町二丁目、平代町、文園町、紅屋町、北斗町、本町一丁目、本町二丁目、松町、松下町、緑町、南寺方北通一丁目、南寺方北通二丁目、南寺方中通一丁目、南寺方中通二丁目、南寺方中通三丁目、南寺方南通一丁目、南寺方南通二丁目、南寺方南通三丁目、南寺方東通一丁目、南寺方東通二丁目、南寺方東通三丁目、桃町、八島町、八雲西町一丁目、八雲西町二丁目、八雲西町三丁目、八雲西町四丁目、八雲中町一丁目、八雲中町二丁目、八雲中町三丁目、八雲北町一丁目、八雲北町二丁目、八雲北町三丁目、八雲東町一丁目、淀江町、来迎町、大字高瀬旧世木及び大字高瀬旧大枝並びに門真市大字門真地内

五 事業施行期間

令和5年11月13日から令和11年3月31日まで

六 関係図書の縦覧場所、期間及び時間

場所 守口市環境下水道部下水道課 TEL. 06-6992-1748

期間 令和5年11月13日から令和11年3月31日まで (土日祝と年末年始を除く9:00~17:30)