

登記年月日：昭和60年9月17日

# 建物図面 各階平面図

60.9.17

## 専有部分 各階平面図 5280217

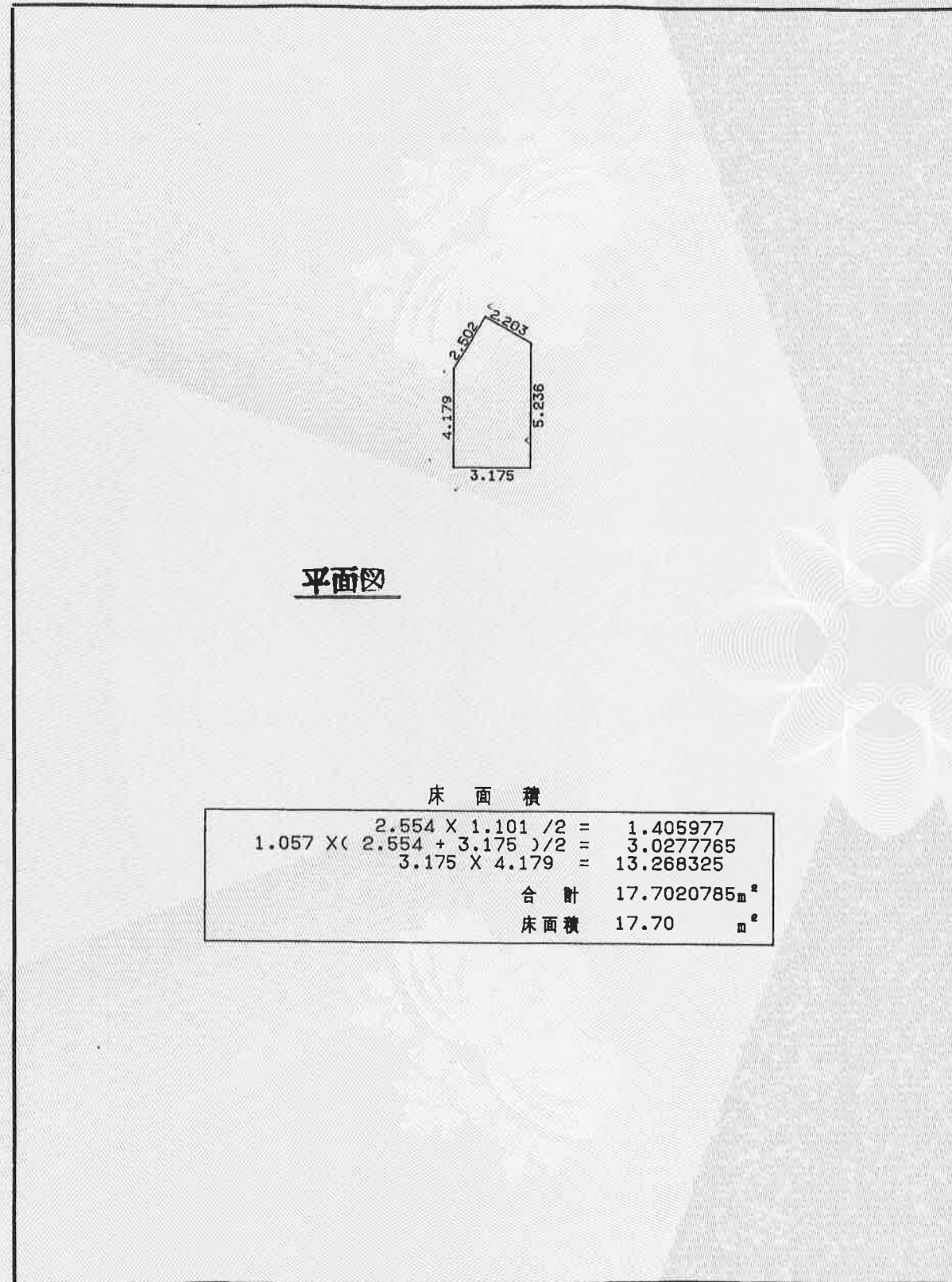
家屋番号	1-224
建物の所在	守口市河原町1番地

建物の存する部分 2階

これは図面に記録されている内容を証明した書面である。  
令和3年2月2日  
大阪法務局守口出張所

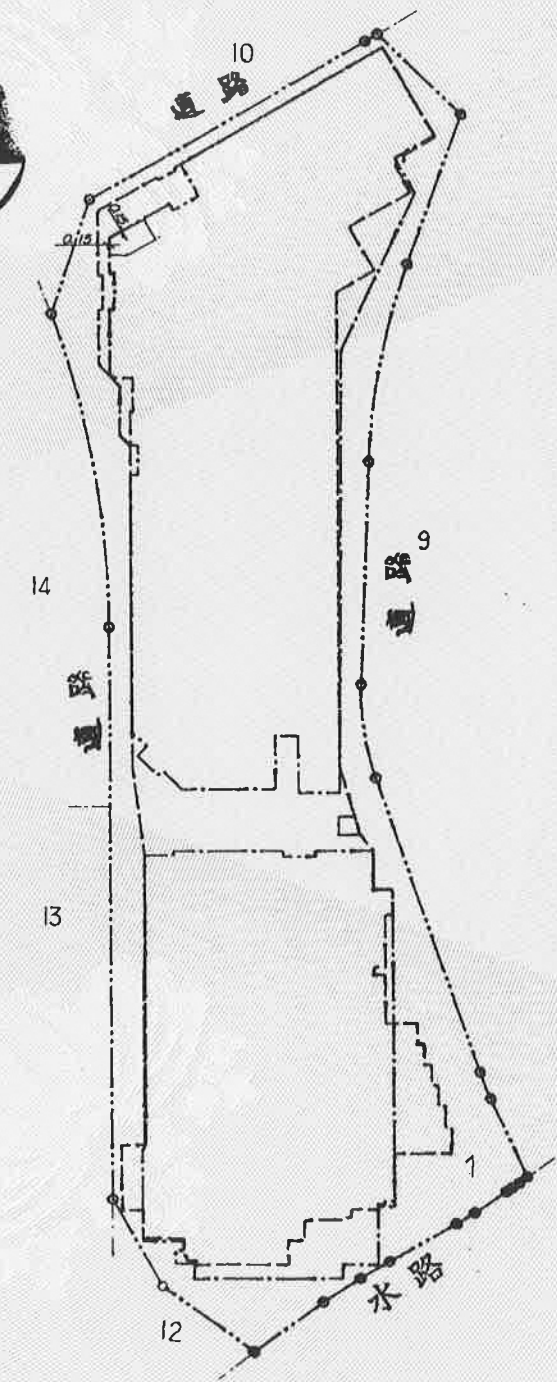

登記官

土屋佳代



平面図

床面積	
$2.554 \times 1.101 / 2 =$	1.405977
$1.057 \times (2.554 + 3.175) / 2 =$	3.0277765
$3.175 \times 4.179 =$	13.268325
合計	17.7020785 m <sup>2</sup>
床面積	17.70 m <sup>2</sup>



建物図面

作製者	大阪府守口市大枝西町61番地 土地調査士 木村幸廣 昭和60年8月26日作製	縮尺	1/250
-----	--	----	-------

申請人	大阪府守口市京阪本通2~32 守口市長 木崎正隆	縮尺	1/1000
-----	-----------------------------	----	--------



(大阪府地家屋調査士会)